

Bild 3/Blatt 1: Streifengraphiken der Intensität des visuellen Einflusses des Bauwerkes in den betroffenen Landschaftsräumen des Außenrings

(Erläuterungen zu den Graphiken siehe Bild 4/Blatt 3)

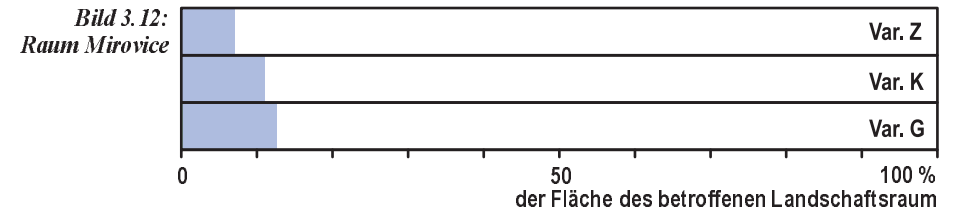
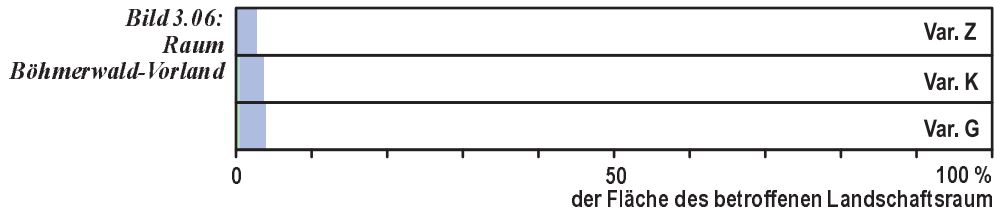
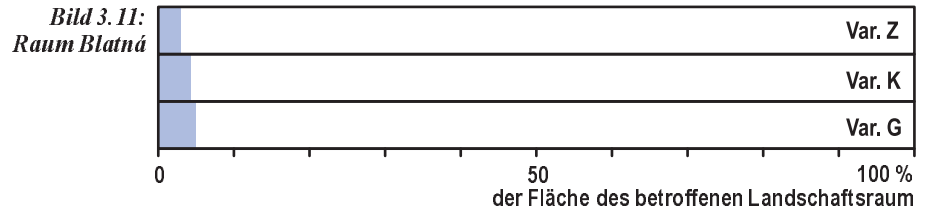
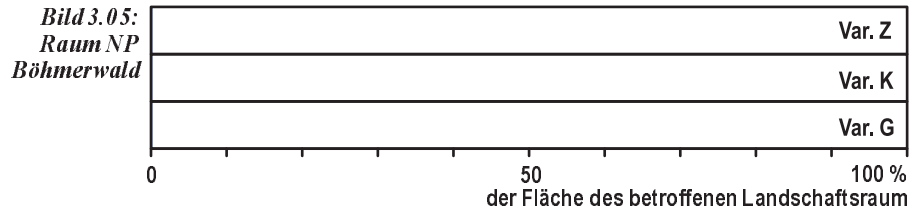
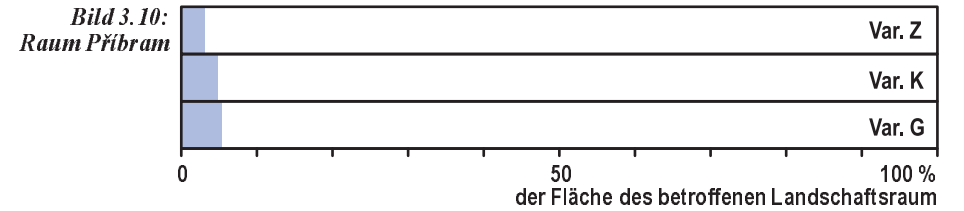
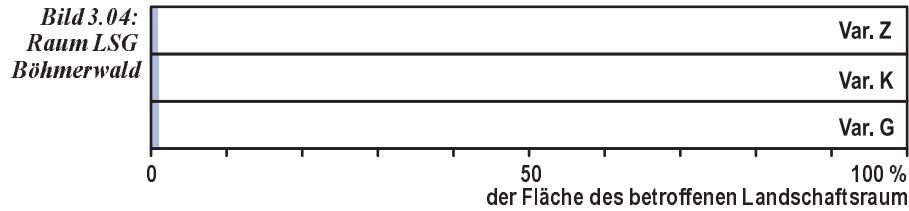
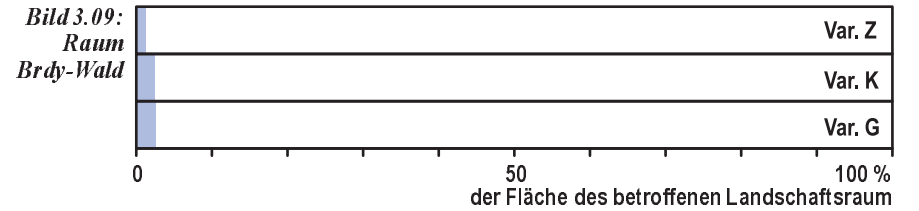
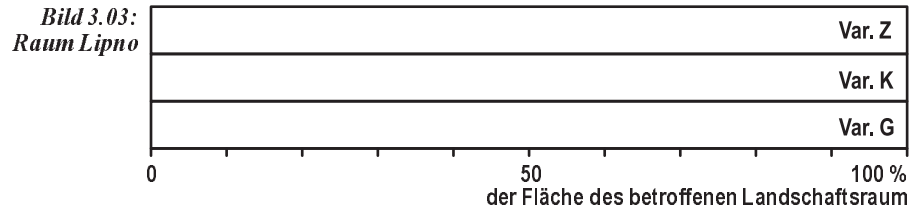
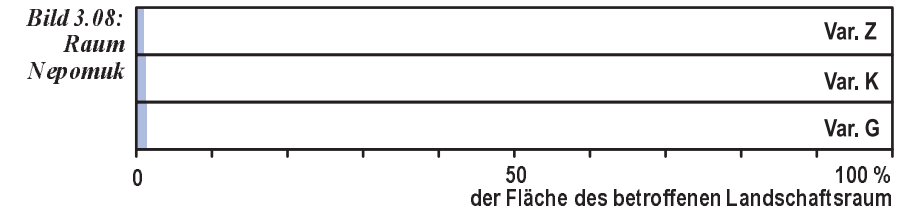
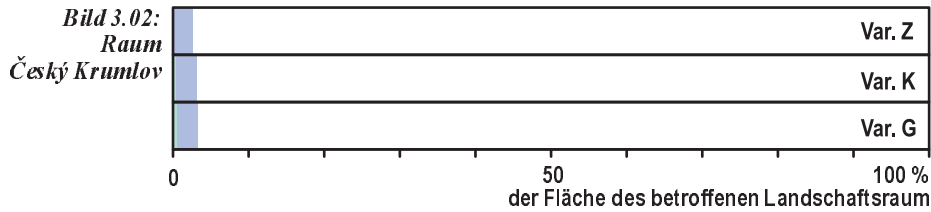
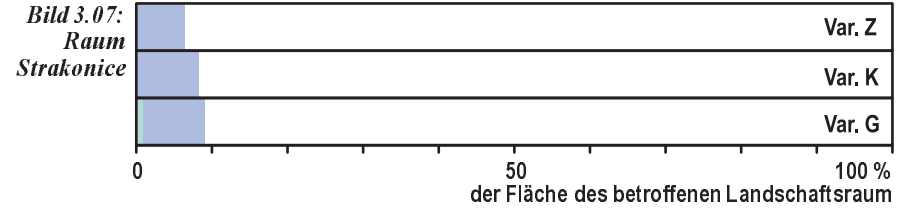
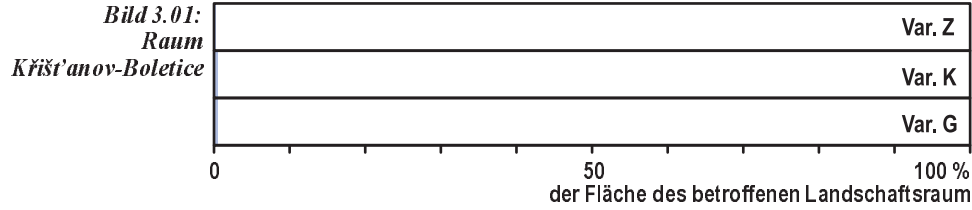


Bild 3/Blatt 2: Streifengraphiken der Intensität des visuellen Einflusses des Bauwerkes in den betroffenen Landschaftsräumen des Außenrings

(Erläuterungen zu den Graphiken siehe Bild 4/Blatt 3)

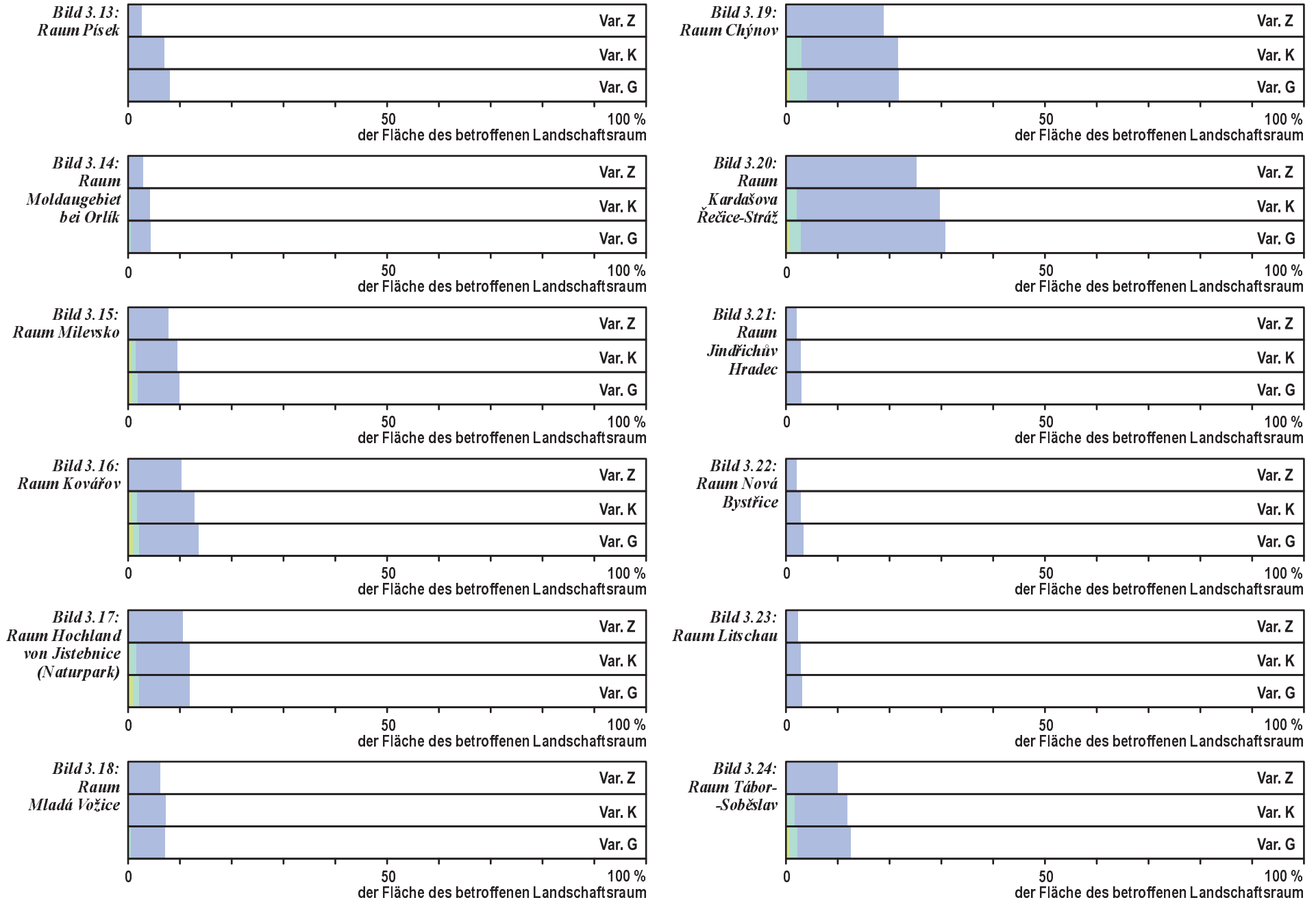


Bild 3/Blatt 3: Streifengraphiken der Intensität des visuellen Einflusses des Bauwerkes in den betroffenen Landschaftsräumen des Außenrings
 (Erläuterungen zu den Graphiken siehe Bild 4/Blatt 3)

